

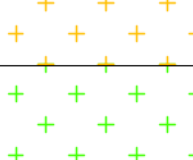
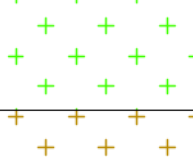





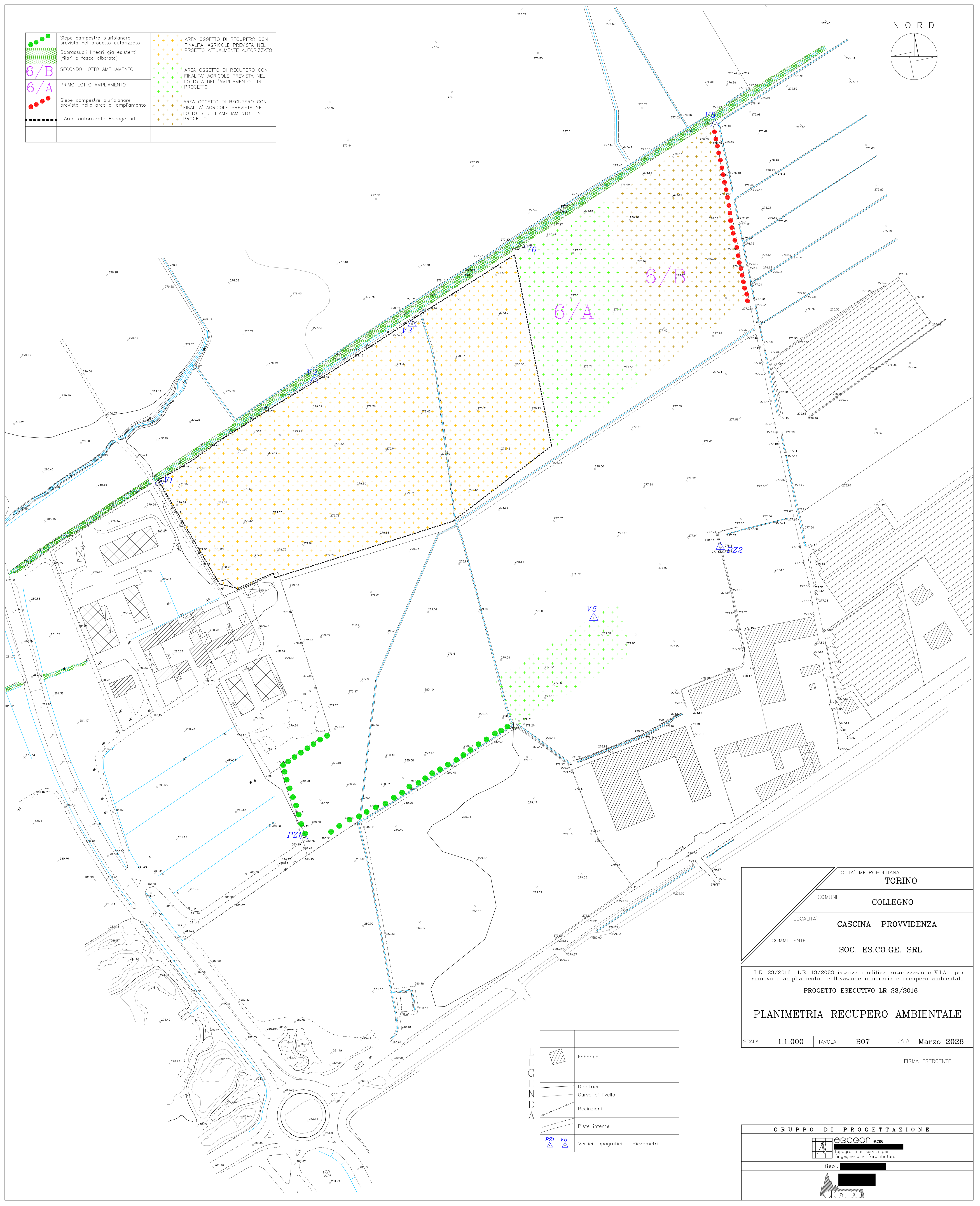

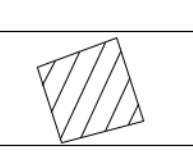





	Siepe campestre pluripianare prevista nel progetto autorizzato		AREA OGGETTO DI RECUPERO CON FINALITA' AGRICOLE PREVISTA NEL PROGETTO ATTUALMENTE AUTORIZZATO
	Soprasuoli lineari già esistenti (filari e fasce alberate)		
6/B	SECONDO LOTTO AMPLIAMENTO		AREA OGGETTO DI RECUPERO CON FINALITA' AGRICOLE PREVISTA NEL LOTTO A DELL'AMPLIAMENTO IN PROGETTO
6/A	PRIMO LOTTO AMPLIAMENTO		
	Siepe campestre pluripianare prevista nelle aree di ampliamento		AREA OGGETTO DI RECUPERO CON FINALITA' AGRICOLE PREVISTA NEL LOTTO B DELL'AMPLIAMENTO IN PROGETTO
	Area autorizzata Escoge srl		



	Fabbricati
	Direttrici
	Curve di livello
	Recinzioni
	Piste interne
	Vertici topografici — Piezometri

CITTA' METROPOLITANA	TORINO
COMUNE	COLLEGNO
LOCALITA'	CASCINA PROVVIDENZA
COMMITTENTE	SOC. ES.CO.GE. SRL

L.R. 23/2016 L.R. 13/2023 istanza modifica autorizzazione V.I.A. per rinnovo e ampliamento coltivazione mineraria e recupero ambientale			
PROGETTO ESECUTIVO LR 23/2016			
PLANIMETRIA RECUPERO AMBIENTALE			
SCALA	1:1.000	TAVOLA	B07
DATA	Marzo 2026	FIRMA ESERCENTE	

GRUPPO DI PROGETTAZIONE	
	esagon sas topografie e servizi per l'ingegneria e l'architettura
Geol.	
	